



BÆRUM
KOMMUNE

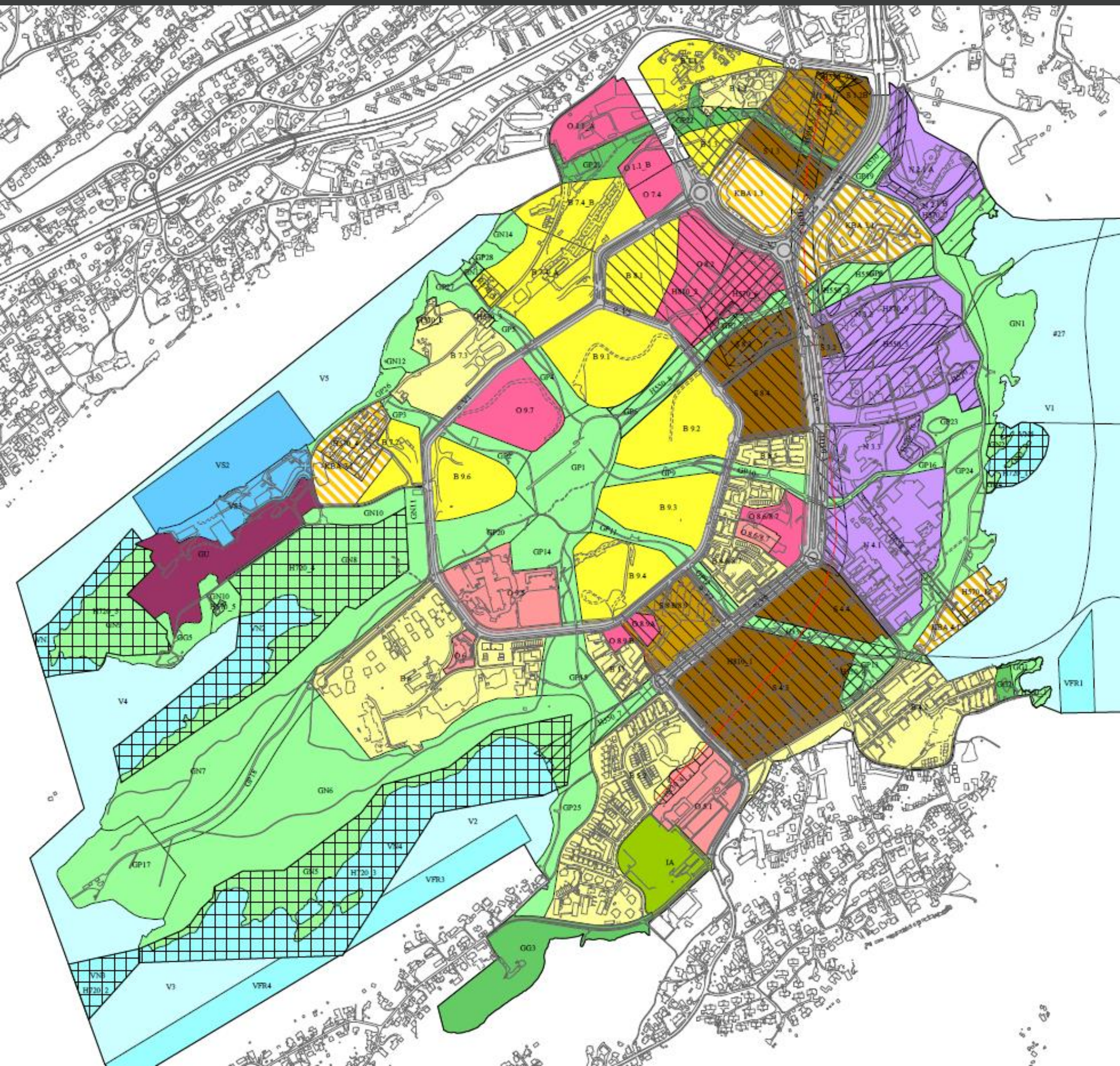
El Fornebu

Hvordan nyttegjøre oss resultatene?

Arthur Wøhni, Kommunaldirektør Samfunn

Sammen skaper vi fremtiden

MANGFOLD - RAUSHET - BÆREKRAFT



FORNEBU

- fantastiske Fornebu



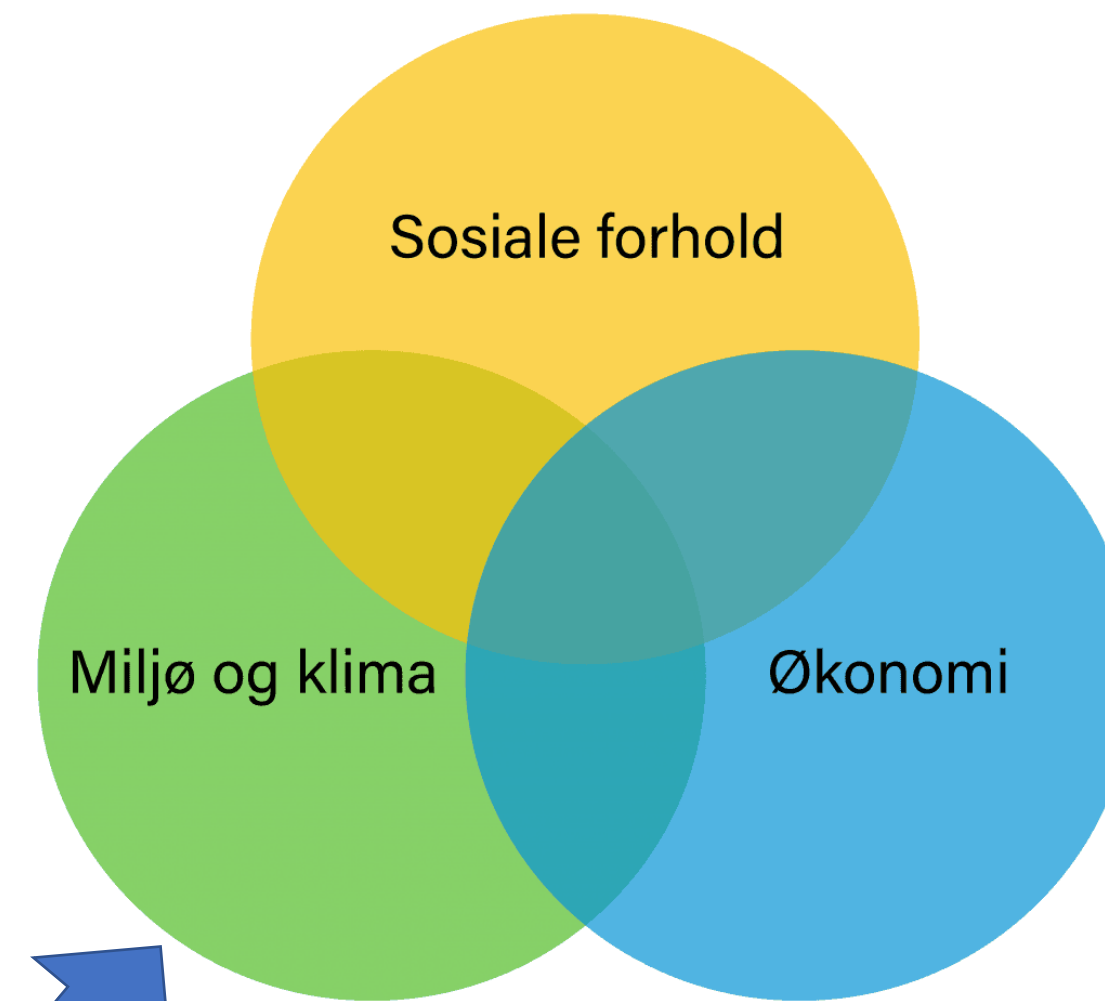
Fornebu skal være etablert som et
nullutslippsområde i 2027

Klimastrategi - Bærum kommune

EL Fornebu

Med utgangspunkt i Fornebu 2027

- Vurdere helhetlige konsepter for fremtidig helelektrisk og klimavennlig mobilitetssystem
- Utarbeidet klimagassregnskap for Fornebu
- Teste ut nye metoder for registrere reiser ut/inn av Fornebu



PARTNERE

Conceptutredningen er gjennomført i samarbeid med ca 30 private og offentlige aktører med ulike interesser på Fornebu, og har vært ledet av Bærum kommune og Smart City Bærum.




11 BÆREKRAFTIGE BYER OG SAMFUNN



HELELEKTRISK
OG KLIMAVENNLIG
FORNEBU

BYUTVIKLING TEKNOLOGI SAMARBEID

 smartcitybaerum.no



Fremtidens løsninger på Fornebu

Autonom transport på Fornebu

Kommunens rolle og erfaringer

- Veimyndighet
- Skiltmyndighet
- Parkeringsmyndighet
- Drift og vedlikehold av veiarealer
- Drift og vedlikehold av arealer tilknytning til strekningen



SMARTCITY
BÆRUM

Ruter#



BÆRUM KOMMUNE





Fornebu Scooter Pilot 2019

Powered by:



Urban
Sharing

In collaboration with:



BÆRUM KOMMUNE

Bærum kommune i dag

Temperatur (°C) 23.0 Vind (m/s) 2.70 Nedbør (mm) 0.00

Sykkelpasseringer: 219 Bilpasseringer: 27,806

Kjøretøysfordeling

Luftkvalitet og helseisiko denne timen

NO2 (µg/m³) 19.57 PM2,5 (µg/m³) 8.50 PM10 (µg/m³) 19.20

Luftforurensningskart

Nitrogenoksid (NO2) Finkornet svevestøv (PM2,5) Grovkornet støv (PM10)

Sykkel

Trendanalyse sykkel vs. motorisert kjøretøy

Antall passeringer

Bysykelstasjoner og utnyttelsesgrad

Animerte: 10/5/2018

Stativnavn: Select All, Flytårnet, Fornebu senter, Fornebuporten, Hundsund, Koksås, Lysaker havn, Lysaker Torshavn, Lysaker Torshavn, Lysaker Torshavn, Lysaker Torshavn

BÆRUM KOMMUNE

Mobilitetskart

Dato: 5/14/2018 5/31/2018

Uke: All

Måned: All

Sykkelpasseringer: (From) Sandvika-Valle, (From) Dønsli-Rud, (From) Slependen-Tanum

Luftkvalitet

Nitrogenoksid (NO2)

Vind (m/s) Temperatur (°C) G.snitt NO2 pr time (µg/m³)

Luftforurensningskart

Animerte: 2/2/2018

Maksimalt: (Blå)

Antall timer: Moderat 0.03K

Motoriserte kjøretøy

Trendanalyse kjøretøysfordeling

Antall bilpasseringer

Trafikkart

Klimadashboard - samarbeid med Telenor